



ПРАВИТЕЛЬСТВО МОСКВЫ
КОМИТЕТ ПО АРХИТЕКТУРЕ И ГРАДОСТРОИТЕЛЬСТВУ
ГОРОДА МОСКВЫ
(МОСКОМАРХИТЕКТУРА)

РАСПОРЯЖЕНИЕ

25.11.2021

№ 1785

**О подготовке проекта внесения изменений в правила землепользования и застройки города Москвы в отношении территории по адресу:
ЗАО, Кунцево, Ярцевская улица, земельный участок 21/1 (кад. № 77:07:0004002:15679)**

В соответствии с Градостроительным кодексом Российской Федерации, Градостроительным кодексом города Москвы, постановлениями Правительства Москвы от 7 апреля 2009 г. № 270-ПП «О создании Городской комиссии по вопросам градостроительства, землепользования и застройки при Правительстве Москвы и об утверждении положений о Городской и окружной комиссиях по вопросам градостроительства, землепользования и застройки при Правительстве Москвы» и от 7 ноября 2012 г. № 633-ПП «Об утверждении Положения о Комитете по архитектуре и градостроительству города Москвы», решением Городской комиссии по вопросам градостроительства, землепользования и застройки при Правительстве Москвы (пункт 50 заключения от 22 октября 2021 г. № 40):

1. Подготовить в 1 этап в IV квартале 2021 г. проект внесения изменений в правила землепользования и застройки города Москвы в отношении территории по адресу: ЗАО, Кунцево, Ярцевская улица, земельный участок 21/1 (кад. № 77:07:0004002:15679) в границах согласно приложению к настоящему распоряжению.

2. **Управлению по финансово-экономическому сопровождению подведомственных структур Москомархитектуры** обеспечить за счет средств бюджета города Москвы подготовку материалов внесения изменений в правила землепользования и застройки города Москвы в установленном порядке.

3. Управлению ПЗЗ:

3.1. Обеспечить подготовку, согласование и представление проекта постановления Правительства Москвы о внесении изменений в правила землепользования и застройки города Москвы в Правительство Москвы для утверждения в установленном порядке.

3.2. Копию настоящего распоряжения после его принятия направить заявителю.

3.3. Утвержденные постановлением Правительства Москвы изменения в правила землепользования и застройки города Москвы направить в Управление Федеральной службы государственной регистрации, кадастра и картографии по Москве для внесения сведений в Единый государственный реестр недвижимости.


4. Управлению информационных технологий в установленном порядке:

4.1. Опубликовать на официальном сайте Москомархитектуры настоящее распоряжение после его утверждения.

4.2. Утвержденные постановлением Правительства Москвы изменения в правила землепользования и застройки города Москвы разместить в информационных системах Москомархитектуры.

5. Контроль за выполнением настоящего распоряжения оставляю за собой.



**Первый заместитель председателя
Москомархитектуры**



А.Ю. Сухов

Схема границ подготовки проекта внесения изменений в правила
землепользования и застройки города Москвы в отношении территории по
адресу: ЗАО, Кунцево, Ярцевская улица, земельный участок 21/1
(кад. № 77:07:0004002:15679)



-  граница подготовки проекта
-  граница внесения изменений (граница земельного участка с кад. № 77:07:0004002:15679)